

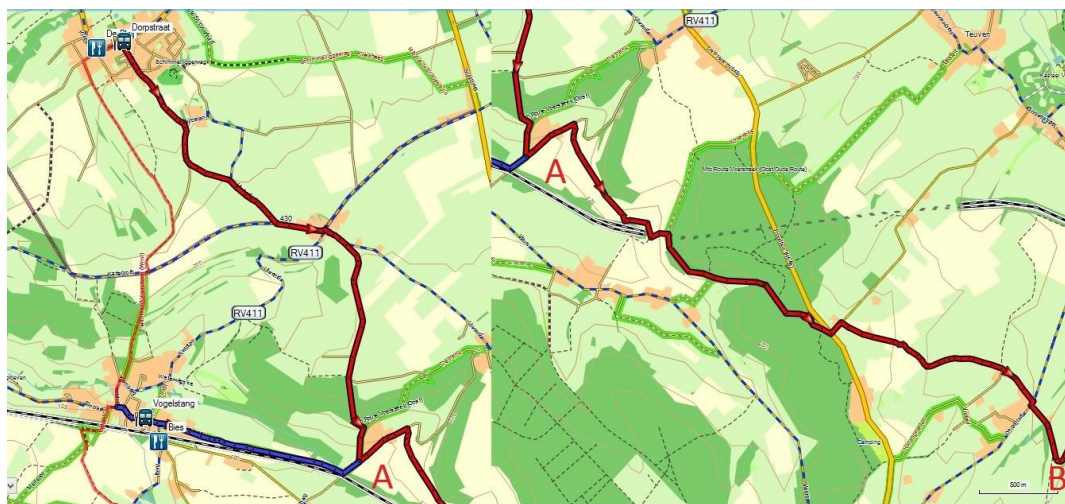


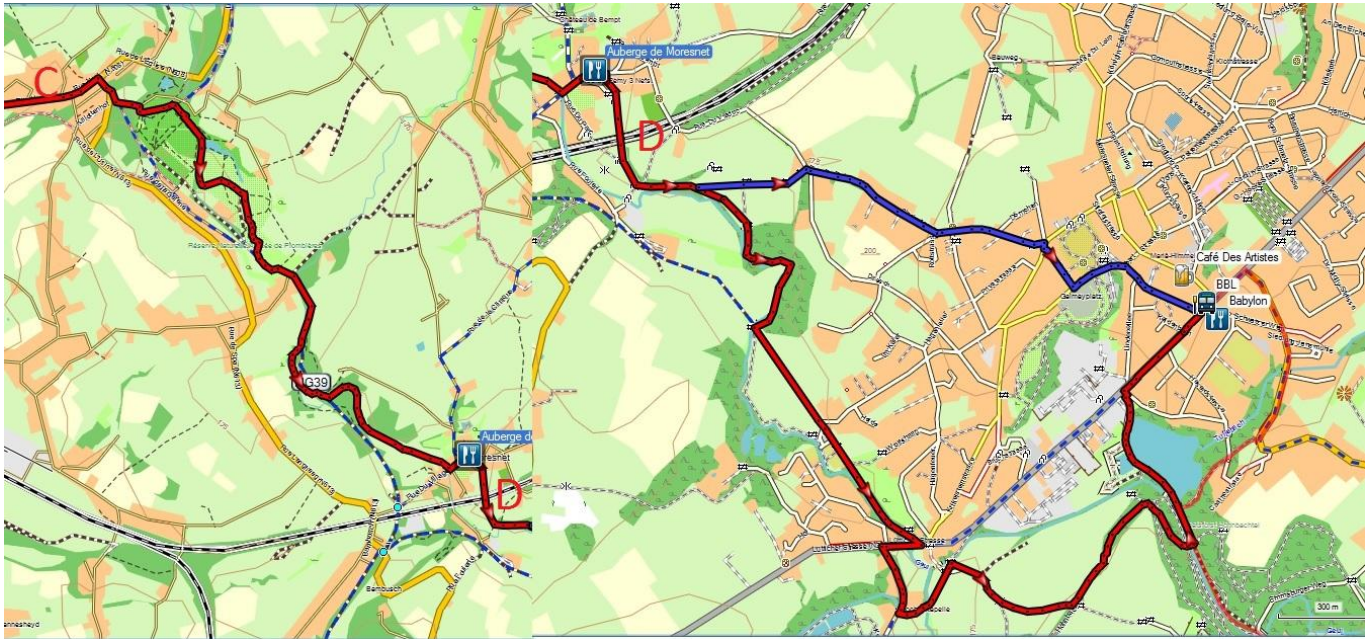
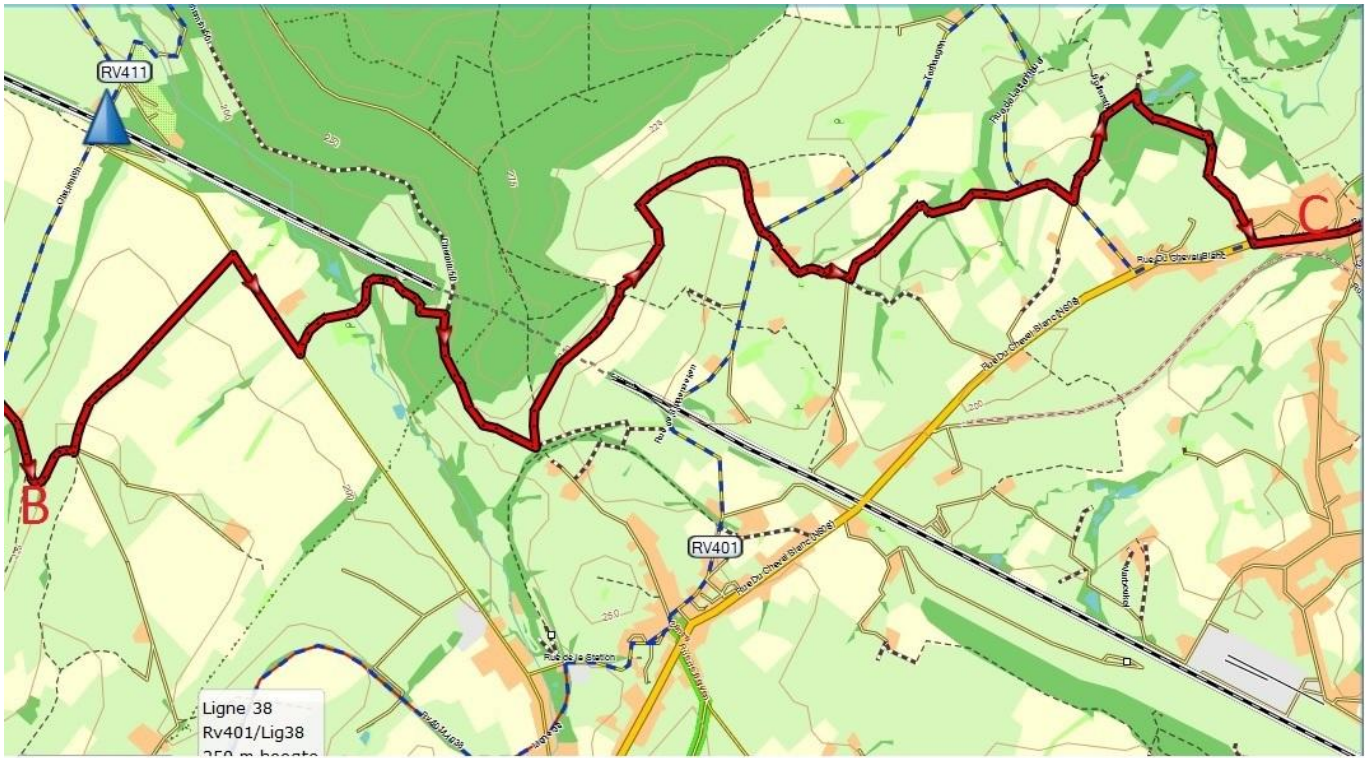
# Rondom Zuid-Limburg etappe 10

Auteur: Alex Buis

## Spoorwegen, zink en drie talen: Noorbeek - Kelmis

Vanaf Noorbeek loopt u al na een paar kilometer weer in België. En hoewel we verder in dat land blijven en de dialecten gewoon in elkaar overlopen, steken we daar 2 keer een officiële taalgrens over. Toch houdt die taal in de Voerstreek de gemoederen nog weleens bezig: in Remersdaal voelde iemand de drang om 'Village Wallon' op een huis te kalken. Niet zo verwonderlijk, want het is het enige dorp in de Voerstreek waar het Frans de kerktaal is. Het Vlaamse Voeren is een faciliteitengemeenschap. Dat wil zeggen dat de gemeente ook in het Frans met haar bewoners moet kunnen communiceren. In Kelmis bent u in de Duitstalige Gemeenschap van België, maar aan de tweetalige straatnaambordjes ziet u dat hier de inwoners in het Frans gefaciliteerd kunnen worden. In het gebied ten zuiden van Limburg komt de treineliefhebber aardig aan zijn trekken. De tunnels, de viaducten, het uitzicht op het station van Montzen: het is een waar spoorfestijn. Het hoogtepunt is natuurlijk het indrukwekkende 1200 m lange spoorviaduct van Moresnet. Vlak voor het eindpunt in Kelmis loopt u over het oude tracé van spoorlijn 39b, aangelegd in verband met de winning van lood en zink in het kleine landje Neutraal Moresnet. Ook in Plombière (!) een paar kilometer eerder heeft de mijnbouw zijn sporen nagelaten: op de zogenaamde haldes calaminaires groeien door de zware metalen in de bodem planten als het zinkviooltje. En ook de grot waar de Geul via een spectaculaire waterval in verdwijnt, is aangelegd in verband met de mijnwerkzaamheden. Voor alle etappes zie: [www.wandelzoekpagina.nl/rondom-zuid-limburg](http://www.wandelzoekpagina.nl/rondom-zuid-limburg)







## Routebeschrijving

Aanlooproute vanaf Sint-Martens-Voeren:

Als u in Sint-Martens-Voeren wil starten (en daarmee 2 km wilt inkorten) volgt u vanaf bushalte Vogelstang de hoofdweg in stijgende richting (volg knooppunt 66). Op een driesprong met aan rechterhand een spoortunnel RD, verderop loopt u over een pad langs het spoor. Aan einde bij weer een spoortunnel LA asfaltweg. Even verder volgt u knooppunt 65 en gaat dan kort voor de weg een scherpe bocht naar rechts maakt, vlak voor huisnummer 18 RA. Verder gaan bij \*.

Hoofdroute vanaf Noorbeek:

Bij bushalte Dorpsstraat in Noorbeek Sint Maartensweg ingaan. RD gaand komt u na 650 m in het buurtschap Vroelen. Daar op Y-splitsing (bij wegwijk en waterput) R aanhouden. Even na bord einde bebouwde kom (bij weer een wegwijk) L aanhouden over onverhard pad. Draaihekje door en RD weiland doorsteken naar asfaltweg die u naar R volgt. Bij fietsknooppunt 430 LA Ulvend in (u loopt hier op de grens). Aan einde LA en direct bij grens paal 21 RA richting De Planck en België in. Na 170 m op driesprong RD langs boerderij. De weg wordt dan een pad door de velden. Op het asfalt RD richting huisje bij het bos. Daar RD pad achter slagboom in. Aan einde op T-splitsing bij bosrand RA verder omlaag. Het pad wordt een asfaltweggetje. Aan einde LA over weg. Bij huisnummer 18 (50 m voor de weg een scherpe bocht naar R maakt) gaat u RA.

Dit pad door weilanden en bosschages komt na 1 km op een driesprong met op de heuvel L van u een wit, rechthoekig gebouw. (U bent hier boven de ingang van de 2130 m lange spoortunnel van Veurs, tot 2006 de langste van het land). Hier LA en op volgende driesprong bij bosrand RA. Aan einde op driesprong bij bankje LA richting knooppunt 76. Het pad gaat het bos in en wordt even hol. Blijf het pad volgen en dan vlak voor de bosrand en een verkeersweg een pad naar L negeren. Bij een splitsing schuin LA. Het pad loopt nog even langs de verkeersweg en komt er dan op uit.

Volg verkeersweg even naar R en ga dan direct LA Kloosterhofstraat. Na 100 m RA Roodbos. De weg wordt een landweg en na 1 km in Remersdaal weer asfalt. De route gaat op de kruising bij knooppunt 76 RD langs de markante elektriciteitsstoren. Aan einde RA en direct LA met kerk dan aan rechterhand. Bij Mariagrot met weg mee naar L en daarna in bocht naar R 1e weg naar L Neubau. Aan einde bij oorlogsmonument RA Bounder. Na 500 m scherp LA (indien afgesloten via draaihekje) grindweg omlaag. Bij toegangshek naar spoorlijn RD door voetgangerssluis. Op driesprong met L een afgesloten pad (privé) RA bospad. Einde bos verder over veldweg. Bij wegwijk en bankje LA (maar daal de smalle, lange trap even af naar de spoorbedding).

Vlak voor het pad het bos ingaat RA via draaihekje weiland in (nu markering van blauwe + volgen). Let op! Het kan zijn dat u in het volgende traject schrikdraad moet passeren. Op advies van de boer kunt u er het beste onderdoor... Loop onderlangs het weiland aan uw linkerhand en ga ter hoogte van het spoor weer een draaihekje door. U bent hier boven de 795 m lange spoortunnel van Remersdaal en aan uw rechterhand ziet u het uitgestrekte en sinds jaren niet meer gebruikte rangeerterrein van Montzen).

Ga verder onderlangs het weiland links van u. Dan 2 keer kort achter elkaar een draaihekje door en dan de steile rand aan uw rechterhand houden tot bij een eenzame boom (het bos aan uw linkerhand houdt kort voor die boom op). Hier RD met dan het prikkeldraad aan uw linkerhand. Even verder steil naar beneden (of een omtrekkende beweging maken) naar een volgend hekje dat u door gaat. Let nu goed op de blauwe +markeringen. U loopt zo goed als RD en bij een verzinkte waterbak gaat u naar beneden richting de boerderij in het dalletje. Naast de inrit van de boerderij komt u via een klaphekje op de weg. Volg deze weg naar R en ga even verder met de bocht mee naar R. Op kruising met andere weg RD smalle asfaltweg in (Dörp). Tussen 2 woningen door en even verder beekje over.

Op kruising bij Chapelle St Roch uit 1763 LA. Na wat bochten komt u bij een huis en wordt het pad een asfaltweggetje. Dit komt even verder uit op een bredere weg die u RD volgt. Na de bocht naar R LA Boffereth (blauwe + gaat hier RA). Bij brievenbus 17/19/29 met de bocht mee naar R. Let op! Vlak voor nummer 18 scherp RA onverhard paadje in omlaag. Beneden bij bord 'Acces privé' even RA en 10 m verder LA smal stijgend paadje. Hekje door, LA en 15 m verder RA draaihekje door smal pad vervolgen. Aan einde op driesprong met vóór u een weiland en zicht op volgende heuvelrug RA. Op asfaltweg bij parkeerplaats RA en even verder LA langs verkeersweg door Plombières. Bij kerk RA en voor bocht naar R L aanhouden Rue du Casino (nu wit-rode markering volgen). Bij wegkappeltje met linkerbocht van asfaltweg mee. Bij bord 'Site Calaminaire' RA door voetgangerssluis.

Met uw gezicht naar het vijvertje LA (langs zwart paaltje met witte 11). Langs water aan linkerhand en dan trap op. Na tweede trap LA en direct RA. Trapje af en u heeft zicht op de waterval. Even verder RA trap afdalen naar water en direct na brug LA (maar ga vooral even RA voor een prachtig zicht op de waterval en de tunnel). Met bocht van pad en water mee naar R. Even verder LA bruggetje over en RA. Bij graf van vader van pastoor Delhaye buigt het pad naar L. Bij toegangshekje tot de haldes calaminaires (informatiebord) met bocht van grindpad mee naar R. Waar grindpad 120 m verder weer naar R buigt iets RD richting bankje (de wit-rood gemarkeerde route volgt het grindpad). Bij dat bankje RA graspad in. Bij volgend bankje op viersprong 2e pad L in (eigenlijk RD). U komt langs 2 rotswanden. Negeer vervolgens een pad naar R en daarna komt u via een hekje op een halfverharde weg.

Deze weg naar L volgend komt u bij de Geul. Bij wit hek met tekst 'privat' RD verder langs Geul. Even na de resten van een 'altijd brandende' kalkoven (zie informatiebordje) RA smal paadje langs Geul en onder oude spoorbrug door. Het weiland door en ter hoogte van een bruggetje schuin L omhoog het weiland verlaten en direct RA over de steenslagweg. Let op! Circa 15 m verder zijn er 2 smalle paadjes naar L. Neem het 2e paadje dat naar beneden gaat (rode rechthoek). Bij Geul deze naar L volgen. Weer weiland in en blijf dan langs Geul lopen. Even verder heeft u zicht op het spoorviaduct en de kerk van Moresnet. Via een doorgang verruilt u het weiland voor een pad langs de Geul. Op verkeersweg LA.

Direct voor kerk in Moresnet RA langs ingang van kerk. Dit wordt een smal paadje en vervolgens gaat u een draaihekje door. RD onder spoorviaduct door, langs voetbalveld en dan RD door voetgangerssluis. Even verder heeft u de Geul weer aan uw rechterhand. Draaihekje door en Geul blijven volgen door weiland. Aan einde van weiland

draaihekje door, bruggetje over en dan door naaldbos (waar u wat bochten van de rivier kunt afsteken). De rivier volgend komt u bij een oude spoorbrug. Hier omhoog en LA over oude spoortracé. U komt langs tennisbanen en blijft RD lopen. Aan het eind RA verkeersweg volgen en 100 m verder LA Schnellenberg. Aan einde van bocht naar R LA richting kapel.

Daar verder over pad door weilanden. Bij bruggetje RA draaihek door en dan weiland recht oversteken, waarbij u de steile bult in het landschap aan uw linkerhand houdt. Bij 2 voetgangerssluisjes in hek schuin LA omhoog (nu groene rechthoek volgen). Na een voetgangerssluis LA bosstrook langs heg volgen. Met hoofdpad mee naar R buigen en 150 m verder LA brug over en door poort. Als u direct verder gaat met etappe 11 kunt u direct na de poort RA (dat is 2 km korter). Voor de bus volgt u de grindweg naar L (geen markeringen meer volgen). Bruggetje over en dan langs meer. Op verkeersweg RA. Bij huisnummer 210 is bushalte BBL voor de bus naar Vaals. Aan de overzijde gaat de bus naar station Aken Schanz.

## **Praktische informatie**

### **Lengte van de wandeling**

25,5 km

### **Beginpunt**

bushalte Noorbeek Dorpsstraat, bereikbaar met bus 57 vanaf station Maastricht, zie [www.9292.nl](http://www.9292.nl)

### **Eindpunt**

bushalte Kelmis B.B.L. Vanaf hier kunt u bus 396 naar Vaals Busstation nemen (zie [www.infotec.be](http://www.infotec.be)) of bus 24 naar station Aachen Schanz (zie [www.aseag.de](http://www.aseag.de)).

### **Inkorten**

2 km door in Sint-Martens-Voeren te starten bij halte Smv Vogelstang, bereikbaar met bus 39 vanaf het station van Visé (Visé Gare Ir). Deze bus rijdt in het weekend slechts 1 keer per 2 uur. Zie [www.delijn.be](http://www.delijn.be)

### **Horeca**

Café d'r Pley

Pley 2

6255 AG Noorbeek

<http://www.cafedrpley.nl/>

't Bakhuis

Ulvend 3

3790 Sint-Martens-Voeren (grens met NL)

<http://www.hetbakhuis.be/bakhuis.html>

Auberge de Moresnet

Rue du Village 75

4850 Moresnet

<http://www.aubergedemoresnet.be/>

Kelmis: diverse horeca

### **Overnachten**

In Kelmis kunt u overnachten in Park Hotel Kelmis, Schützenstrasse 2 Kelmis, [www.parkhotelkelmis.be](http://www.parkhotelkelmis.be).

U kunt ook de route in twee dagen lopen met een overnachting in Bed en Breakfast Aux Deux Coins Ronds (<http://www.auxdeuxcoinsronds.com>). Op dag 1 loopt u dan 13,5 km en op dag 2 11,5 km. Eventueel kunt u op dag 2 nog een stuk van etappe 11 lopen naar station Hergenrath. Dat is 8 km extra (of 6 km als u het lusje naar de bushalte in Kelmis eraf haalt). Zie de aanlooproute naar station Hergenrath in de routebeschrijving.

Met een tent kunt u etappe 10 en 11 tot een driedaagse tocht maken. Dag 1: Noorbeek - Camping Natuurlijk Limburg (Remersdaal) 9 km, dag 2: Camping Natuurlijk Limburg - Natuurcamping Hammerbrücke 25 km (23 km zonder het lusje naar de bushalte in Kelmis), dag 3 Natuurcamping Hammerbrücke - Aken 15 km. Voor informatie zie <http://www.campingnatuurlijklimburg.be/> en <http://www.naturprogramm.de/>. Zie de aanlooproute naar camping Natuurlijk Limburg in de routebeschrijving.

Deze route is opgenomen in de wandelgids 'Een wandeling Rondom Zuid-Limburg'. Zoek je grenzen op en spijker je Frans en Duits bij op deze internationale tocht van 11 stevige etappes. Zuid-Limburg staat dan wel te boek als een on-Nederlands landschap, maar voor het echte buitenlandgevoel moet u toch even ons mergellandje uit. Deze wandelgids is te zien en te bestellen op [www.gegarandeerdonregelmatig.nl](http://www.gegarandeerdonregelmatig.nl).



DEZE WANDELING IS OPGENOMEN  
IN EEN WANDELGIDS VAN  
GEGARANDEERD ONREGELMATIG

BESTEL DE MOOISTE WANDELGIDSEN OP [WWW.GEGARANDEERDONREGELMATIG.NL](http://WWW.GEGARANDEERDONREGELMATIG.NL)

**4** **Neem een abonnement!**  
**Meer dan 1500 wandelkaarten**  
[www.wandelzoekpagina.nl/abonnement](http://www.wandelzoekpagina.nl/abonnement)  
voor slechts  
**€ 12,50**