

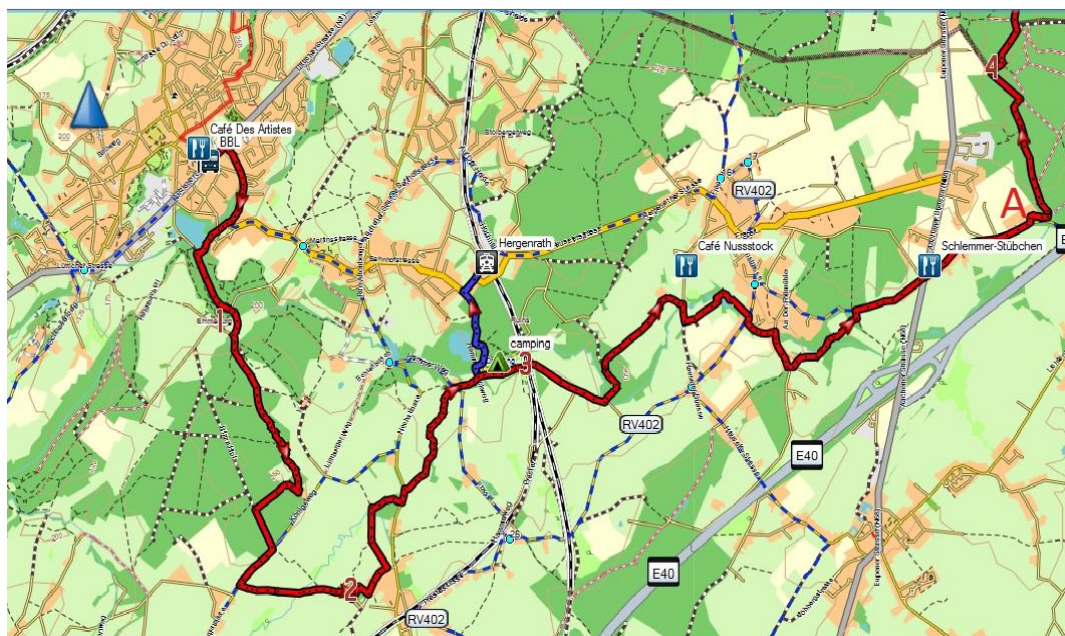


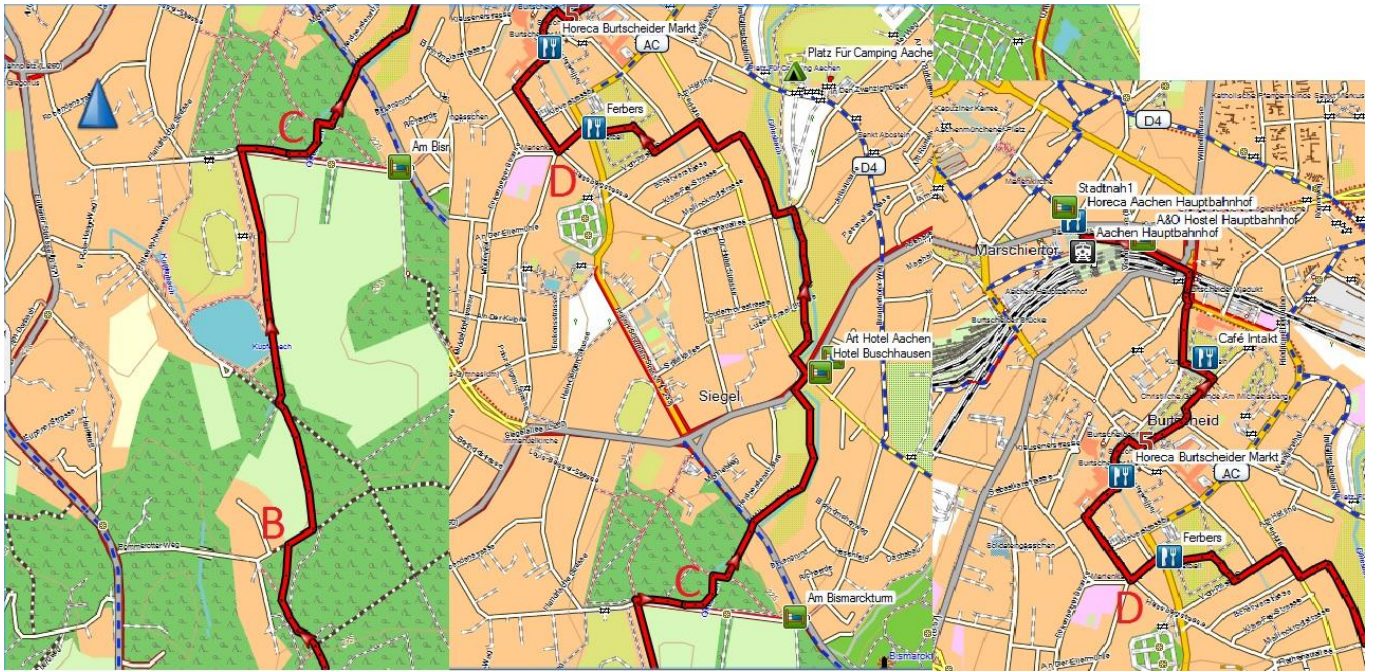
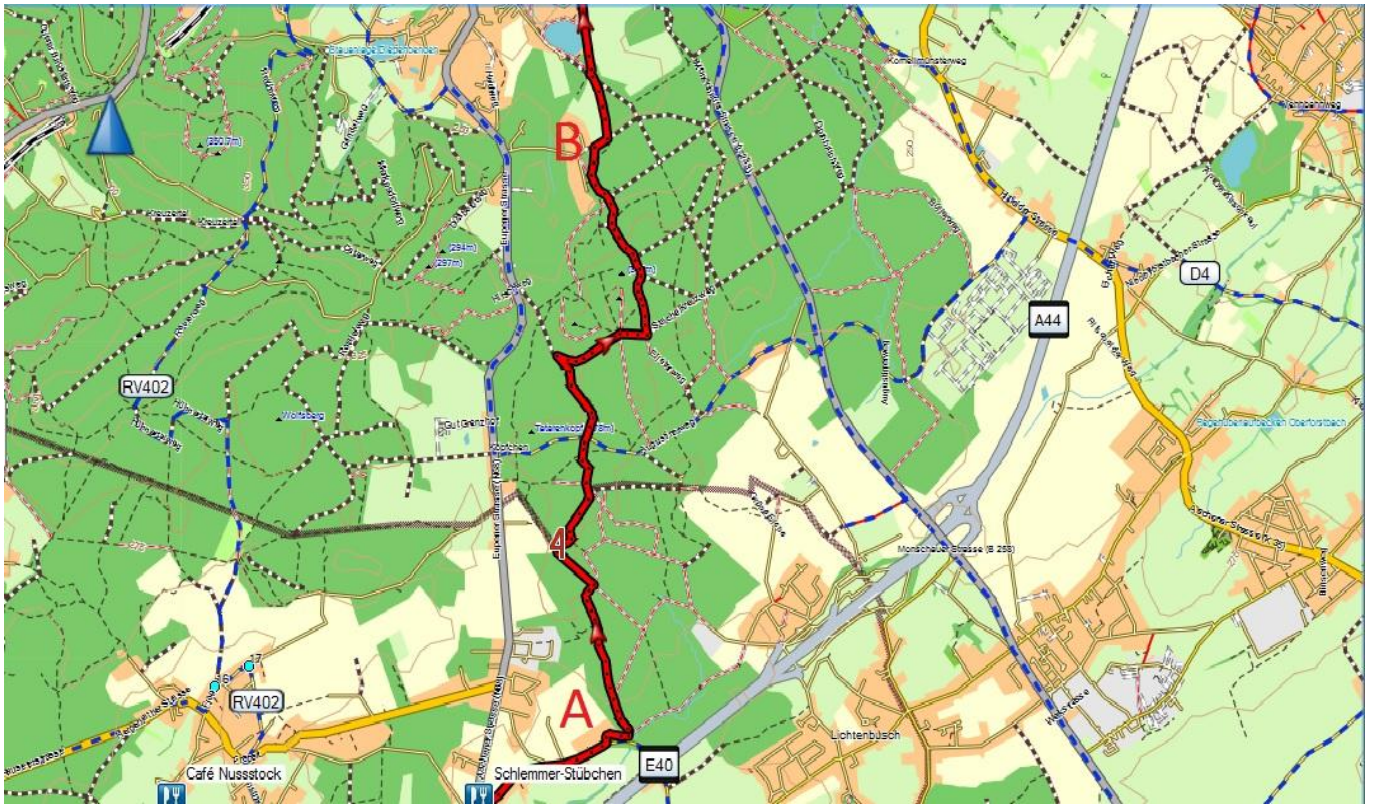
Rondom Zuid-Limburg etappe 11

Auteur: Alex Buis

Geul, Aachener Wald en Aken: Kelmis - Aken

Grenzen hebben iets magisch. Zou het daarom komen dat het vlakbij het Drielandenpunt lijkt alsof we in sprookjesland zijn? Enige jaren terug werden er nog Middeleeuwse toernooien en feesten georganiseerd bij kasteel Eyneburg. Zonder deze vrolijke evenementen is het ook goed voor te stellen dat het kasteel bewoond wordt door een tovenaar. Het plaatsje Astenet is alleen al vanwege zijn naam van een betoverende schoonheid, maar ook het katholieke verzorgingstehuis Katharinenstift waar u door de weilanden op afloopt is indrukwekkend. Even verder in het dorp zorgt de kapel en kasteel Thor voor een idyllisch hoekje. Een spannend paadje door een bebost beekdalletje brengt u bij de fraaie Hammerbrücke, die het dal van de Geul overspant. Die rivier volgt u richting het Aachener Wald. Dat moet beslist een magisch bos zijn, gezien de grote stenen die er door cyclopen zijn neergelegd. Na een mooie tocht door het bos, met een pittige klim de Martinsberg op, komt u in Aken. Daar is het groen nog niet voorbij, want via het groene lint langs de Gillesbach dringt u de stad binnen om vervolgens een doorsteek te maken naar het Ferberpark en de prachtige Marienkapelle. Langs de markt, de abdij en het Kurpark van Burtscheid wandelt u naar het Hauptbahnhof. U hebt uw rondwandeling om Zuid-Limburg volbracht! Voor alle etappes zie: www.wandelzoekpagina.nl/rondom-zuid-limburg





Routebeschrijving

Vanaf bushalte BBL richting Aken lopen (oneven huisnummers aan rechterhand). Bij huisnummer 151 RA Maxstrasse richting Hauset. Blijf weg 500 m volgen tot begin van bocht naar L bij huisnummer 81. Hier RA trap af. Op kruising met Casinostrasse RD voetpad in. Even verderop langs meertje. Aan einde LA en even verder komt u weer bij het poortje waar u in etappe 10 door kwam. Ga verder RD langs Geul (nu groene rechthoek volgen). Verderop kunt u via het smalle paadje L van het pad de rotswand bekijken. Het pad langs de Geul komt uit in de bocht van een asfaltweg. Hier RD brug over en met bocht mee naar R en bos uit. Voor vijver en bankje (met zicht op Eyneburg) LA grindweg.

Direct op splitsing R aanhouden. Negeer na 70 m een smal bospaadje naar rechts. Na 300 m, waar pad en bosrand naar L buigen, RA bospaadje in. Na 100 m smal (misschien moeilijk zichtbaar) pad naar R negeren. Weer 300 m verder breed pad naar R negeren. U komt uit in een weiland. Steek dat over en ga het bos weer in. Na 150 m bij erf en zo'n 50 m vóór bijbehorende huis scherp RA (groene rechthoek gaat RD). Vlak voor weiland waar u net doorheen bent gegaan buigt het pad naar L (het kan verderop wat modderig zijn). Aan einde LA brede bosweg. Aan einde door voetgangerspoort en dan RA asfaltweg volgen. Na 350 m, vlak voor plaatsnaambord Lontzen LA naar huisnummers 61/63 (nu geel-rode markering volgen). Vlak voor de huizen RA draaihekje door. Volgend draaihekje door en dan schuin naar L weilanden doorsteken via meerdere draaihekjes. Beekje over en loop dan richting katholieke verzorgingscomplex (met kapel).

Vlak voor verzorgingscomplex is een bankje. Hier RA met complex dan aan uw linkerhand. Bij parkeerplaats LA langs andere zijde complex. Aan einde van complex RA. 100 m verder LA over asfaltweg. Bij huisnummer 10 buigt de weg naar R (geel-rood gaat met de bocht mee naar R naar ingang Chateau Thor en kapel), maar u gaat LA via een draaihekje een grindweg in langs een weiland. Iets verder gaat u door het weiland met die grindweg en het prikkeldraad dan aan uw rechterhand. Even voorbij betonnen reservoir voor waterzuivering schuin RA naar voetgangerssluis. Even verder groen klaphek door, bruggetje over en direct RA wit draaihekje door. Via geel draaihekje smal pad in. Even voorbij bruggetje op T-splitsing (vóór een asfaltweg) LA.

Een paar meter verder komt u dan op die asfaltweg. Deze weg in doorgaande richting 70 m volgen en dan RA door rood draaihekje. Volg de linkerzijde van het weiland. Even verder weer draaihekje door en pad volgen. Volg verderop de draaihekjes door het weiland (het is mogelijk dat u onder of over schrikdraad moet). De draaihekjes volgend komt u op een spannend paadje in een smal bebost beekdal. Het pad helemaal uitlopen tot u (na een bruggetje en een draaihekje) in een weiland komt. Ga dan verder door het weiland met het beboste beekdal aan uw rechterhand. Even verder RA klaphek door. U komt langs de ingang van de mijn Fossey. Bij asfaltweg schuin RA doodlopende weg in. Even verder langs huisnummer 8 (u volgt nu de blauw-wit-blaue markering). Waar weg naar L buigt richting brug (natuurcamping) gaat u RD door groen draaihekje.

Naar station Hergenrath (1 km):

Niet draaihekje door, maar via smalle voetbrug Geul over. Brede bosweg volgen die bij eerste huizen van Hergenrath overgaat in asfalt. Bij bocht van verkeersweg deze weg naar R volgen. RD gaand komt u bij het station.

Aanlooproute vanaf station Hergenrath (1 km):

Aan de kant van perron 1, met uw rug naar het station RD. Na 100 m bij bocht van verkeersweg RD. Weer 100 m verder buigt de verkeersweg naar R, maar u gaat LA de Hammerbrückweg in. Dit wordt verderop een brede bosweg die u blijft volgen tot een smalle voetbrug. Die brug over en dan langs toegangsbrug van camping. Daarna LA door groen draaihekje.

Vlak voor rode spoorbrug (Hammerbrücke) weer door draaihekje en dan LA door deur en onder spoorbrug door. Volg pad door weiland en dan via volgende deur bos weer in. Even verder via draaihekje weiland in en deze RD doorsteken (langs wildwachttorens). In bocht van asfaltweg RD. Na afdaling LA brug over en bospad in. Na 250 m schuin RA smal stijgend pad (Zur Kupfermühle). Verderop weiland doorsteken en dan landweg volgen. Bij grote hoeve met weg mee naar R buigen. Bij huisnummer 77 RA bruggetje over en na 80 m op driesprong bij paardenstal LA. Even verder smalle voetpad in naast bredere landbouwweg (Privatweg). Om een vijvertje heen en dan Geul over. Na 150 m komt u uit op een asfaltweg in Hauset.

Hier RA en vóór Geul LA Göhlstrasse. Aan einde bij huisnummer 4 RA brug over. Na 250 bij einde bebouwde kom LA en dan direct L aanhouden langs groene slagboom. U heeft eerst een klein (mogelijk droogstaand) beekje aan uw rechterhand en vervolgens de bredere Geul aan uw linkerhand. Verderop gaat u een bruggetje over. Aan einde bij slagboom en 2 hekken LA. Na 50 m komt u op een asfaltweg. Deze weg naar R volgend komt u na 550 m op de N68 (Aachener Strasse). Hier RD Wesselbend en deze weg 850 m volgen tot huisnummer 67. Hier L aanhoudend doodlopende weg in. Na bocht naar R op parkeerplaats LA langs bank en informatiebord (nu oranje plus volgen). Op de driesprong RD. Na 550 m meebuigen met pad naar R en op dan volgende kruising LA (betonnen goot over). Vlak voor het pad bij grenspaal 955 het bos uit gaat, bij een informatiebord over de Cyclopienstenen RA langs die stenen.

Bij laatste stenen L aanhouden richting knooppunt 58. Het pad buigt al snel naar R en loopt dan langs de grens van België met Duitsland. Even na paal 953 (nummer staat aan achterzijde) LA. Blijf hoofdpad met een aantal bochten volgen. Op kruising RD. Daarna op kruising met asfaltweg (knooppunt 58) RD Hirschweg in. Na 300 m negeert u een breed ruiterspad scherp naar R en 200 m verder gaat u scherp RA. Dit pad gaat steeds steiler klimmen en komt dan op de top van de Martinsberg bij een schuilhut. Ga hier RD weer omlaag. Na 150 m op kruising LA richting knooppunt 69. In een ruime bocht naar L een pad naar R negeren. Het hoofdpad volgend komt u bij een speeltuin. Hier RD tussen schuilhut en lager gelegen Pionierquelle.

Op een schuine kruising RD en 30 m verder RA. Aan einde bij weiland vóór u RA om even verder LA te gaan. Op viersprong bij beekje eerst die beek over en dan RA langs die beek. Nu steeds het pad blijven volgen (even verder heeft u dan steeds de weilanden aan uw rechterhand). Na 650 m komt u bij een asfaltweg. Deze oversteken en dan RA smal paadje in parallel aan weg. Circa 10 m vóór bruggetje LA smal paadje in. Bij een ander bruggetje RA die brug over. Na 40 m LA. Op kruising met weg RD asfaltvoetpad in.

Na 450 m komt u weer bij een weg. Deze naar R volgen en 50 m verder op kruising LA over rechter stoep van Karl-Marx-Allee. Na 50 m bij bushalte RA asfaltvoetpad. Na 450 m op kruising met asfaltweg LA en dan RA Luise-Henselstraat. Aan einde bij school LA voetpad in. Bij weg RA (Karl-Marx-Allee) en 80 m verder LA Von-Pastor-Strasse. Bij hoek van park RA voetpad in. Bij speeltuin pad naar L negeren en dan op kruising LA. Horeca (Ferbbers) aan rechterhand passeren. Bij weg RD Malmedyerstrasse. Op vijsprong bij kerk RA Gregorstrasse. Aan einde RA Altdorfstrasse. Op de kruising met vóór u een poort LA de Burtscheider Markt op.

Het plein buigt naar R en vervolgens gaat u bij huisnummer 7 (aan einde voetgangerszone) RA de trap op naar de kerk. Bovenaan LA St. Johann. Even verder volgende kerk (St. Michael) aan linkerhand passeren en dan met weg meebuigen naar L en weer naar R. Na 100 m LA Karlstreppe af. RD gaand Kurpark doorsteken langs Kurparkterrassen (Café Intakt). Op weg RA langs rand van park. U komt uit in de bocht van een andere weg. Hier RD onder spoorviaduct door en direct daarna LA trap op. Oversteken bij stoplichten en dan spoor steeds links houden tot bij het station.

Praktische informatie

Lengte van de wandeling

22 km

Beginpunt

Bushalte Kelmis B.B.L. Bereikbaar met bus 396 vanaf Vaals Busstation (zie www.infotec.be) of bus 24 vanaf station Aachen Schanz (zie www.aseag.de).

Eindpunt

Station Aachen Hauptbahnhof. Vanaf hier kunt u de trein nemen naar Heerlen (zie www.ns.nl of www.db.de) of bus 50 naar Maastricht (zie www.9292ov.nl).

Inkorten

U kunt de route vanaf station Hergenrath de route oppakken. De route wordt dan inclusief aanlooproute (zie routebeschrijving) 16 km.

Horeca

Kelmis: diverse horeca

Café Nussstöck

Stöck 47

Hauset

www.nussstoeck.eu

Frietkot Schlemmerstübchen

Aachener Strasse 160

Hauset

Aken: diverse horeca

Overnachten

In Aken zijn verschillende overnachtingsmogelijkheden.

U kunt etappe 10 en het begin van 11 tot een tweedaagse tocht maken door te overnachten in Bed en Breakfast Aux Deux Coins Ronds

(<http://www.auxdeuxcoinsronds.com>). Op dag 1 loopt u dan 13,5 km en op dag 2 19,5 km (17,5 km door het lusje naar de bushalte in Kelmis af te steken) naar station Hergenrath.

Met een tent kunt u etappe 10 en 11 tot een driedaagse tocht maken. Dag 1: Noorbeek -

Camping Natuurlijk Limburg (Remersdaal) 9 km, dag 2: Camping Natuurlijk Limburg -

Natuurcamping Hammerbrücke 25 km (23 km door het lusje naar de bushalte in Kelmis af te steken), dag 3 Natuurcamping Hammerbrücke - Aken 15 km. Voor informatie zie

<http://www.campingnatuurlijklimburg.be/> en <http://www.naturprogramm.de/>. Zie de

aanlooproute naar camping Natuurlijk Limburg in etappe 10.

Deze route is opgenomen in de wandelgids 'Een wandeling Rondom Zuid-Limburg'. Zoek je grenzen op en spijker je Frans en Duits bij op deze internationale tocht van 11 stevige etappes. Zuid-Limburg staat dan wel te boek als een on-Nederlands landschap, maar voor het echte buitenlandgevoel moet u toch even ons mergellandje uit. Deze wandelgids is te zien en te bestellen op www.gegarandeerdonregelmatig.nl.



Neem een abonnement meer dan **3.000 wandelroutes**

VOOR SLECHTS € 13,49 WANDELZOEKPAGINA.NL