

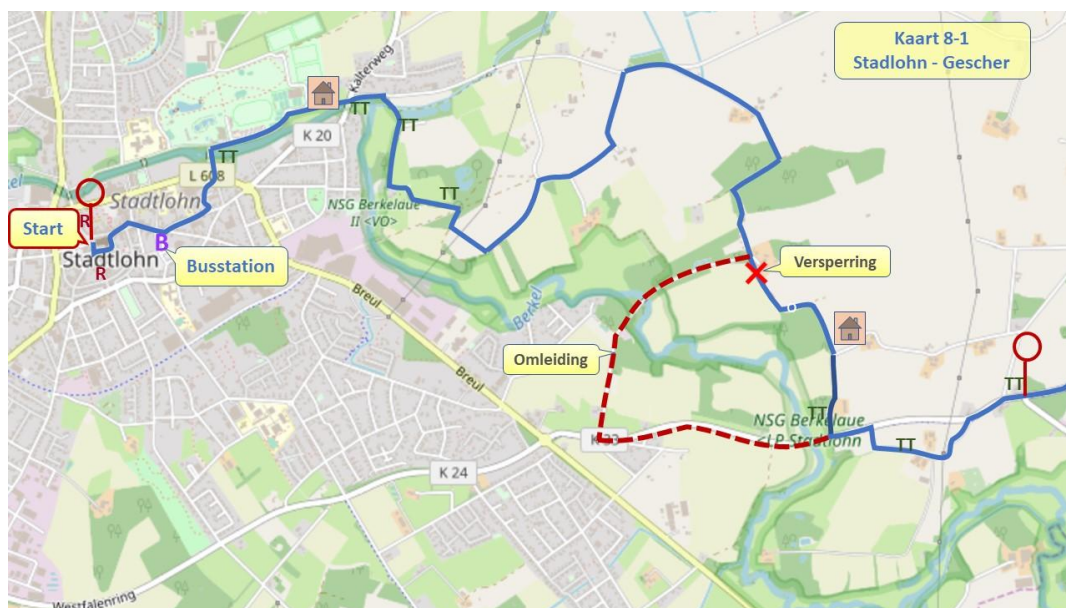


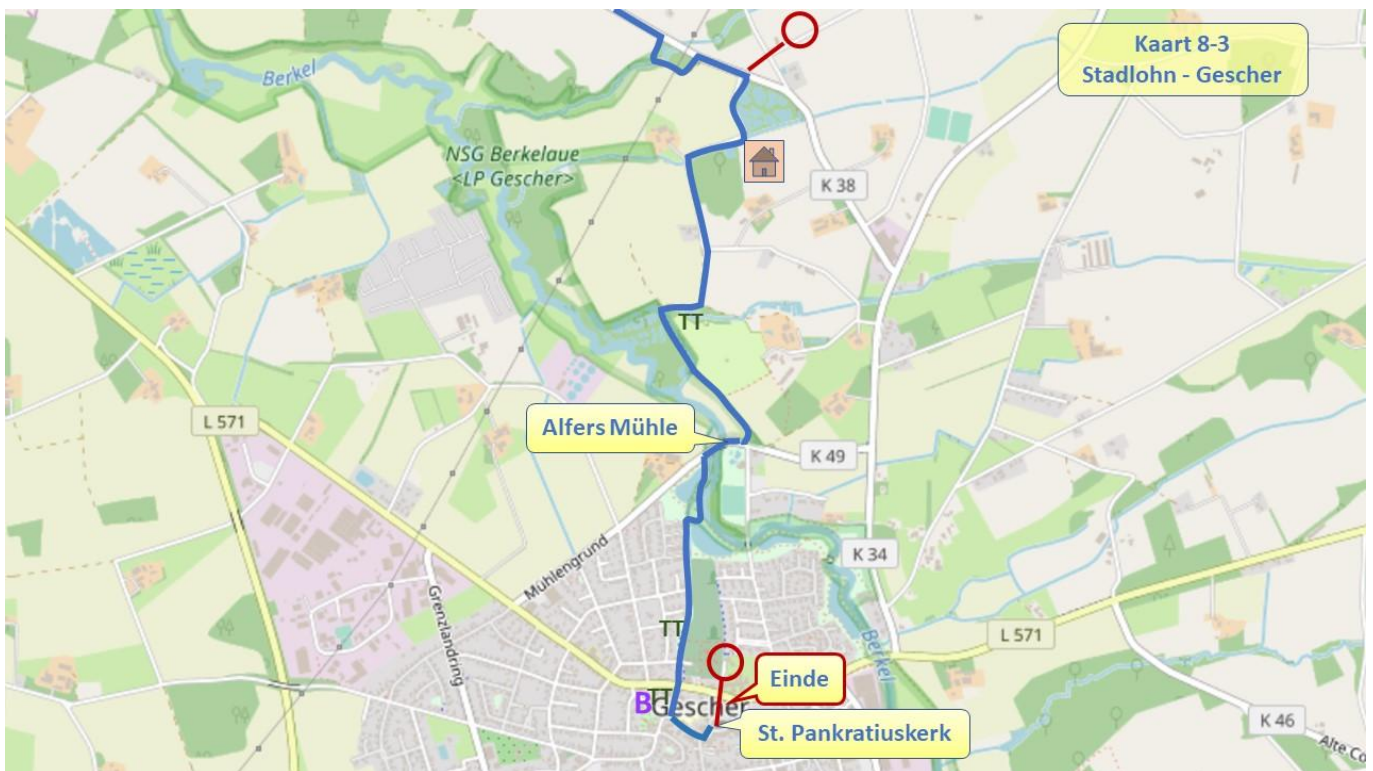
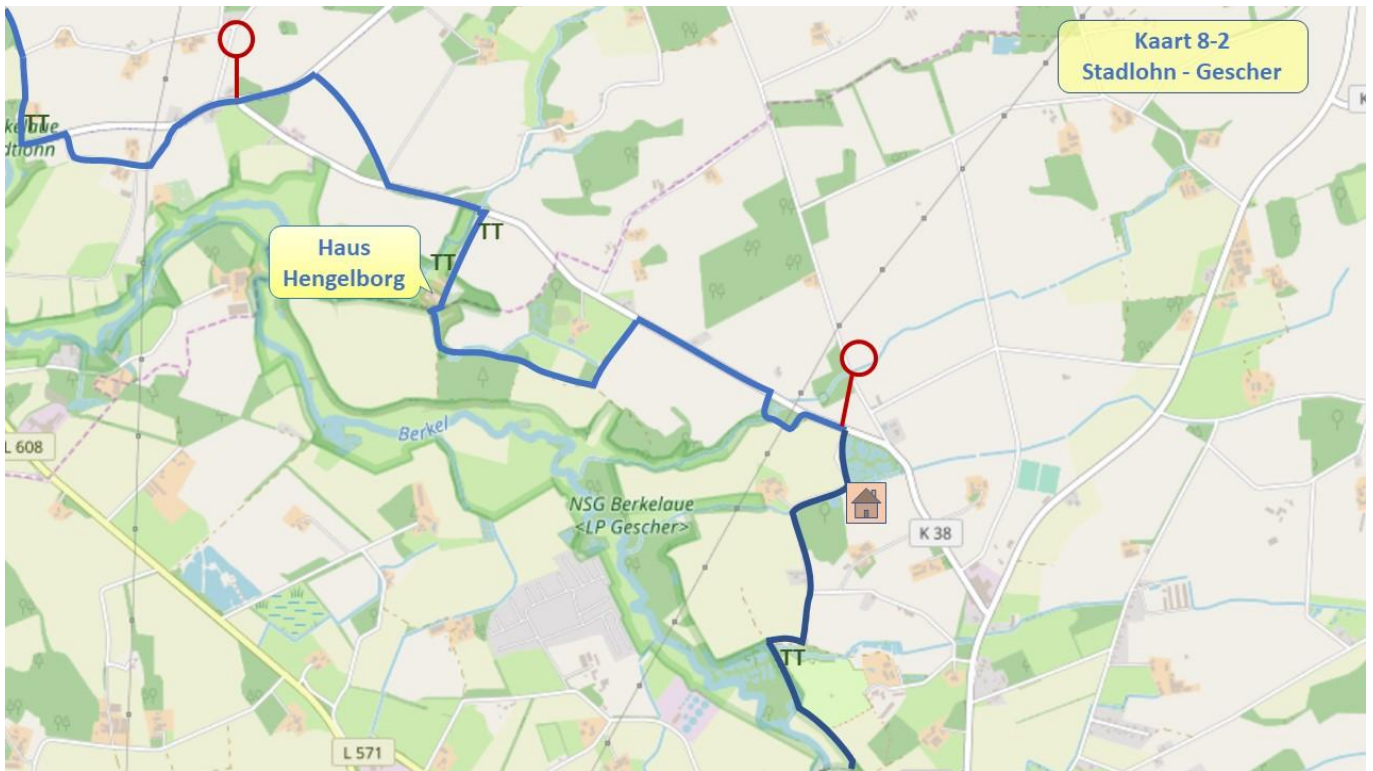
Berkelpad etappe 8: Stadtlahn - Gescher

Auteur: Dolf Logemann

Lijnwandeling

Ook deze etappe levert een plezierige wandeltocht op door het kleinschalige landschap van Westmünsterland. Het grootste deel van de tocht bestaat uit zandpaden en onverharde wegen, maar er zijn ook wat langere stukken over rustige landbouwwegen. Bijzonder fraai is het eerste deel buiten de bebouwde kom van Stadtlahn. De route voert hier over halfverharde paden door een kleinschalig landbouwgebied en met een goed uitzicht op het hier prachtige dal van de Berkel. Het volgende deel voert door intensiever landbouwgebied: grote boerderijen in een Twents aandoend landschap, afgewisseld met bosrijke stukken. Helaas is het onvermijdelijk om een stuk langs de K38 te lopen: gelukkig een niet al te drukke verkeersweg. Waar mogelijk hebben we ommetjes gebruikt om deze brede asfaltbaan te vermijden. En dat zijn juist erg aantrekkelijke en weinig belopen paadjes. Het laatste stuk naar Gescher is weer schilderachtig en daar is ook de Berkel weer in beeld.





Routebeschrijving

Aanlooproute vanaf busstation Stadtlohn:

Het busstation van Stadtlohn ligt aan de Gartenstrasse/ hoek Dufkampstrasse.

- . Start in noordelijke richting (waar ook de bus vandaan kwam)
- . Linksaf Dufkampstrasse
- . In de bocht rechtdoor, een voetgangersgebied
- . Aan het einde: St. Otgerkerk

Maar je kunt ook bij het busstation direct de Kalterstraat inlopen. Je start dan bij punt 4.

De afstand van het busstation naar het startpunt is circa 250 m.

Routebeschrijving

1. Startpunt is de voorkant van de St. Otgerkirche, de 13de eeuwse kerk in het centrum van het dorp. De voorkant ligt aan de Markt
2. Vertrek vanaf het voorportaal van de kerk rechtdoor, de kerk dus aan je linkerhand. Via voetpad achter de kerk langs naar de winkelstraat (Dufkampstrasse). Hier rechtsaf
3. Einde winkelstraat rechtdoor, een verkeersweg (ook: Dufkampstrasse)
4. Na circa 100 m schuin linksaf (Kalterweg)
5. Voorbij Kalterweg nr. 19 linksaf, via een parkeerterrein doorsteken naar de erachter liggende rotonde (Burgstrasse)
6. Rotonde passeren en via brug de Berkel oversteken, daarna rechtsaf (Uferstrasse)
7. Voorbij de tennisvereniging Blau-Weiss, waar de Uferstrasse scherp naar links gaat, oever Berkel blijven volgen via voet/fietspad
8. Verkeersweg oversteken en rechtdoor, de Berkel aan uw rechterhand (Düster Stegge)

In de buurt van deze brug, de Kalterbrücke, werd in 1623 het enorme protestantse leger van Christian von Braunschweig-Wolfenbüttel verslagen door het veel kleinere leger van de Katholieke Liga onder leiding van Graaf Tilly.

9. Na circa 140 m rechtsaf, halfverhard pad (Düster Stegge). Dit pad met alle bochten en langs een aantal erven volgen tot kruispunt van vijf halfverharde paden

De beek aan het begin is de Knabenbach, een zijbeek van de Berkel.

10. Op dit kruispunt schuin rechts, dit is vanaf rechts bekeken het tweede pad. Dit pad gaat na circa 50 m over in een graspad tussen een akker en een slootje (NB. in 2024 had de boer de helft van het paadje weggeploegd. Het graspaadje is dus smal, maar bestaat echt)
11. Einde graspad linksaf, je loopt over het terrein van een boomkwekerij
12. Einde boomkwekerij rechtsaf, via asfaltweg (Almsick)
13. Na circa 100 m schuin linksaf, via een halfverhard pad
14. Einde pad linksaf, via asfaltweggetje

15. Einde asfaltweggetje rechtsaf en na circa 200 m ter hoogte van bushalte opnieuw (schuin) rechtsaf, via asfaltweg
16. Asfaltweg aflopen tot aan bosrand, daar rechtsaf
17. Na circa 400 m, vlak voor het einde van het bos linksaf, via een fietspaadje door het bos

NB. Aan het einde van het fietspaadje is een routewijziging noodzakelijk vanwege een bouwhek op het terrein van de boerderij recht voor je. Ook verderop op de route zijn obstakels. Wij adviseren het volgende alternatief:

18. Einde fietspad rechtsaf, via een asfaltweggetje. Je passeert hier de Berkel. Doorlopen tot aan de grotere weg K33.
19. Bij de K33 linksaf over het naastgelegen fietspad tot voorbij de brug over de Berkel (ongeveer 1 km)
20. Na de brug over de Berkel, eerste weg rechtsaf, een asfaltweggetje
21. Asfaltweggetje geheel aflopen tot opnieuw bij K33, zijwegen negeren
22. Rechtsaf, via fietspad langs K33
23. Fietspad langs K33 circa 500 m volgen tot afslag richting Gescher. Daarna nog een kleine 300 rechtdoor over het fietspad, neger de afslag naar Gescher.
24. Onverhard pad rechtsaf inslaan. Dit is ongeveer 50 m voorbij een elektriciteitshuisje in de vorm van een bakstenen toren
25. Dit onverharde pad uitlopen tot brede asfaltweg (K38), hier linksaf
26. Voorbij huisnummer 87 rechtsaf. Je passeert de kasteelboerderij Haus Hengelborg
27. Waar het pad eindigt bij een akker, linksaf via graspad, de bosrand aan je linkerhand
28. Na circa 120 m linksaf, via een slecht onderhouden bospad. Dit pad wordt later een graspad tussen de akkers.
29. Het pad geheel aflopen tot een driesprong van zandpaden. Hier linksaf, via een eikenlaan naar de weg
30. Einde eikenlaan rechtsaf, langs de K38
31. Na ruim 500 m langs de (gelukkig niet erg drukke) K38 tegenover huisnr. 84 rechtsaf, een graspad langs een bosje. Dit pad volgen tot opnieuw bij de K38, daarna K38 nog 120 m volgen
32. Circa 120 m na het bosje rechtsaf (richting Harwick 66)
33. Volg vanaf hier de fietsroute tot aan het begin van de bebouwing. De fietsroute is herkenbaar aan de witte bordjes met een rood fietsje
34. Einde fietspad rechtsaf, brug over en direct linksaf, een smal wandelpad langs de Berkel
35. Na circa 200 m op driesprong van voetpaden rechtsaf. Doorlopen tot bebouwing, daarna linksaf via voet/fietspad. Dit pad geheel aflopen.
36. Bij voetgangerslicht oversteken en rechtdoor, door een parkje
37. Einde voetpad door het parkje linksaf, het centrum in (Armlandstrasse)
38. Deze etappe eindigt bij de St. Pankratiuskerk, een domkerk.

Aanlooproute naar bushalte Museumhof:

. Terug naar punt 37 (Armlandstrasse) en nu rechtdoor lopen. Bushaltes richting Stadtlahn en Coesfeld na circa 70 m.

Praktische informatie

Start: St. Otgerkerk aan de Markt in Stadtlohn

Einde: St. Pankratiuskerk aan de Kirchplatz in Gescher

Openbaar vervoer

Er is een regelmatige busdienst tussen Vreden, Stadtlohn, Gescher en Coesfeld (bus R61, een uursdienst. In de zomermaanden rijdt deze bus met een aanhangwagen waar ook fietsen op mee kunnen).

Horeca

> In het centrum van Stadtlohn

> In het centrum van Gescher

Straatnamen: De beschrijving in de tekst vermeldt, cursief tussen haakjes geplaatst, consequent alle straatnamen. Dit is gedaan om de beschrijving te kunnen vergelijken met een topografische kaart of om gemakkelijker de weg te vragen. Echter, in het veld staan de straatnamen niet altijd aangegeven.

Horeca

. In het centrum van Stadtlohn

. In het centrum van Gescher

Van het Berkelpad is ook een wandelboekje beschikbaar. Bestellen is mogelijk via www.anoda.nl.

Achtergrondinformatie

Stadtlohn

Stadtlohn ontstond in de eerste helft van de 12de eeuw als een complex van boerderijen die eigendom waren van de Bisschop van Münster. Om de grenzen van zijn bisdom te bewaken richtte een van zijn opvolgers een burcht op langs de oever van de Berkel. Deze liet hij bewonen door een leenman, die de naam Graaf van Lohn aannam. Ondanks de burcht is het oorlogsgeweld aan Stadtlohn nooit voorbijgegaan. Het werd in diverse regionale oorlogen zwaar beschadigd en geplunderd. Zo vond tijdens de 30-Jarige Oorlog op 6 augustus 1623 in de nabijheid van Stadtlohn een veldslag plaats tussen de protestantse veldheer Christian von Braunschweig-Wolfenbüttel en het leger van de Katholieke Liga onder leiding van Graaf Tilly plaats. Christian von Braunschweig verloor de slag. Ongeveer 10.000 man werden gedood of gevangengenomen.

In maart 1945 werd Stadtlohn door een bombardement vrijwel geheel in puin gelegd. In rustiger tijden leefde het stadje van de landbouw. Veel kleine boeren verdienden bij als pottenbakker of linnenwever. Het huidige stadje telt ruim 20.000 inwoners.?

Haus Hengelborg

Haus Hengelborg is nu een statige boerderij, een havezate, met een eigen kapel. Omdat de omgeving de grens vormde tussen de Frankische stammen der Chamaven (Hamaladers) en de Bructeren, werd de voorloper van deze boerderij gebouwd als een versterkt huis met grachten. De kapel werd er later bijgebouwd als een jachtkapel door de toenmalige eigenaar, een opperjachtmeester van de Bisschop van Münster. De havezate zelf werd in 1816 door brand verwoest en pas weer in 1985 gerestaureerd.

Gescher

Veel oude gebouwen heeft Gescher niet meer, maar de historie van Gescher is lang. Al in de tweede helft van de 10de eeuw was er sprake van een voornamelijk boerderij, die gold als leengoed van het Stift Borghorst (nabij Steinfurt). Rond deze boerderij ontstond een dorpje, zeker nadat het Stift er ook een kerk had laten bouwen. De verwerking van turf en vlas waren belangrijke bronnen van bestaan. Gescher is nu met ruim 17.000 inwoners een kleine gemeente in de Kreis Borken. De plaats is sterk afhankelijk van de landbouw in de omgeving. Het is daarnaast een belangrijk centrum voor de klokkengieterij. Aan dit ambacht is in Gescher ook een klokkenmuseum gewijd. Ook is er een imkerijmuseum.



4 **Neem een abonnement!**
Meer dan 1500 wandelkaarten

voor slechts
€ 13,50