

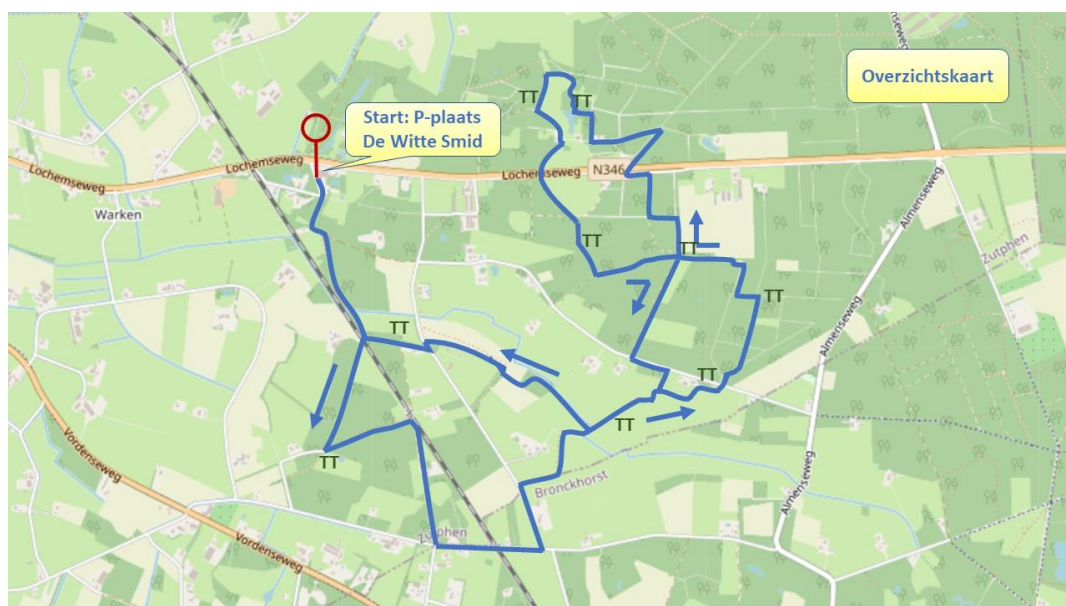


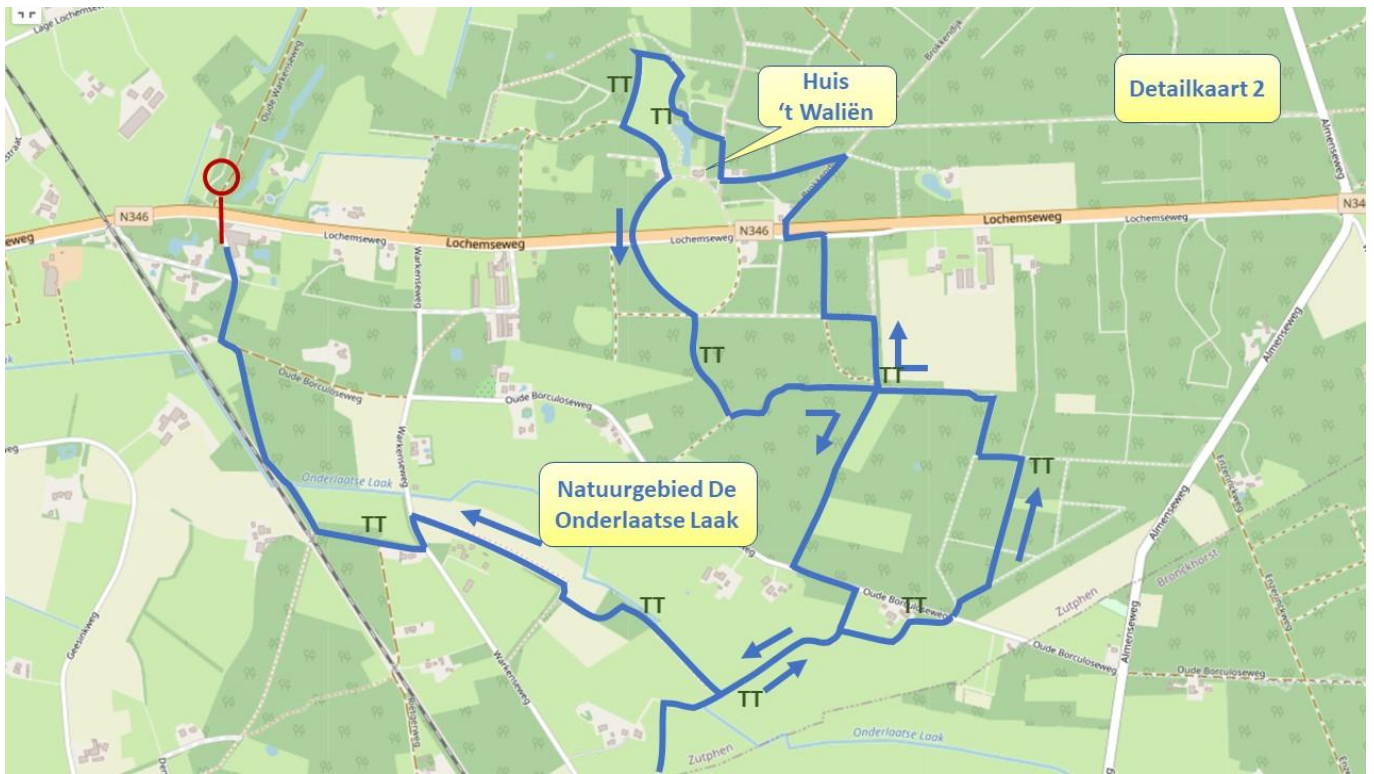
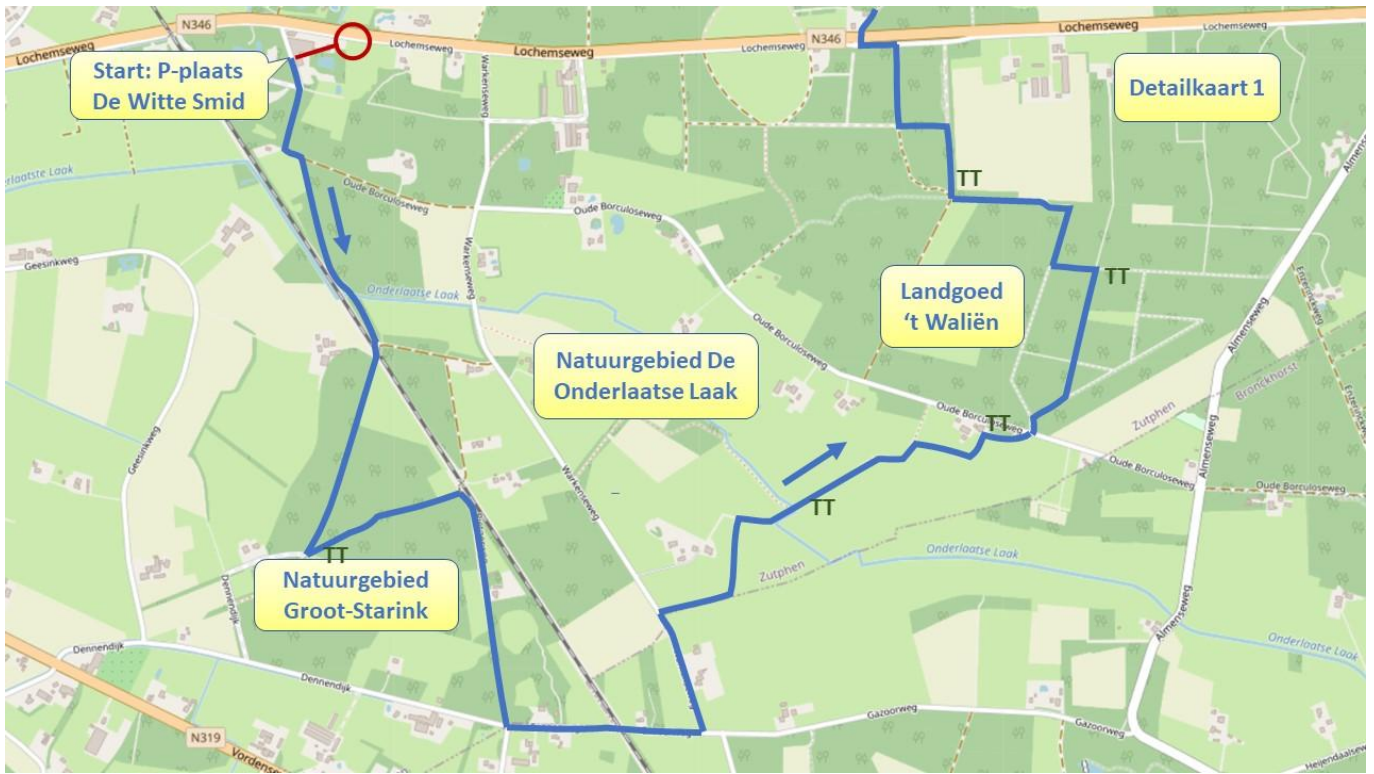
Nieuwe natuur en een Theosofisch landgoed

Auteur: Dolf Logemann

Rondwandeling door het nieuwe natuurgebied Onderlaatse Laak en het landgoed 't Waliën

Deze rondwandeling toont een aangename afwisseling van oude bossen, een nieuw, open natuurgebied in het beekdal van de Onderlaatse Laak, een landgoed met een historische parkaanleg ('t Waliën) en een hondenhok dat tevens rijksmonument is.





Routebeschrijving

NB. In deze routebeschrijving vermelden we - tussen haakjes - consequent de straatnamen, ook als die niet in het veld vermeld staan. Dit omdat deze behulpzaam kunnen zijn bij de oriëntatie op de kaart of bij het vragen naar de juiste weg.

1. Loop vanaf de parkeerplaats verder het bos in. Het asfalt gaat over in een zandpad (Oude Borculoseweg)
2. Neem het eerste zandpad bij bordje Hackfort, Natuurmonumenten rechtsaf, loop daarna door tot aan de eerste spoorwegovergang
3. Je steekt de spoorweg over (hekjes sluiten!), daarna links aanhouden, een bospad met opnieuw een bordje Natuurmonumenten
4. Tweede pad links, vóór een kleine uitkijkheuvel aan uw linkerhand, een smal bospad. Bospad geheel aflopen
5. Vóór de spoorbaan rechtsaf (Rietgerweg), doorlopen tot aan asfaltweg
6. Op de asfaltweg linksaf (Gazoorweg), spoorbaan oversteken en daarna eerste weg linksaf (Warkenseweg)
7. Na circa 200 m op de Warkenseweg rechtsaf, een zand/graspad ter hoogte van het bordje 'Einde 60-km zone'. Aan het begin van het pad een bordje van Natuurmonumenten
8. Zandpad met alle bochten volgen tot aan informatiebord over de nieuwe natuur die hier is ontstaan

Je doorkruist hier het dal van de Onderlaatse Laak

9. Voorbij het informatiebord rechtdoor, circa 100 m vóór de bosrand eerste pad rechtsaf, een graspad tussen afrasteringen en een klein verbodsbordje voor ruiters op de hoek
10. Je komt uit bij een asfaltweg (Oude Borculoseweg). Deze oversteken (bordje 't Waliën, Natuurmonumenten aan het begin) en na 30 m rechtsaf en vervolgens na 100 m linksaf, een bospad
11. Dit bospad uitlopen tot kruising van bospaden, waarvan het pad rechtdoor afgesloten is. Op de hoek een bankje. Hier linksaf
12. Aan het einde rechtsaf. Dit pad met de bocht mee naar links volgen tot aan kruispunt met bankje en paaltje knooppunt W74 op de hoek
13. Op dit kruispunt met het bankje rechtsaf, vervolgens na circa 150 m linksaf
14. Na opnieuw ongeveer 150 m eerste bospad rechtsaf, daarna doorlopen tot aan Lochemseweg
15. Bij Lochemseweg naar links over fietspad. Na circa 70 m weg oversteken bij paaltje keuzepunt E70 in de berm en het tegenoverliggende pad inlopen
16. Na ongeveer 250 m scherp linksaf, bospad
17. Voorbij koetshuis met groene staldeuren en een kleine beeldentuin rechtsaf
18. Eerste pad linksaf, daarna in een splitsing rechts aanhouden (linker poot is 'geen toegang') en omhoog naar bankje op een kleine uitkijkheuvel
19. Aan de andere kant van de heuvel weer naar beneden, onderaan rechtsaf
20. Na circa 100 m linksaf. Dit is vlak vóór een tweede (lagere) heuvel, twee grote berken op de hoek
21. Volgende splitsing links aanhouden en aan het einde van dat pad linksaf, een pad op de grens van bos en grasland, met zicht op het landhuis

22. Einde pad links aanhouden, een beukenlaan

Vanuit deze beukenlaan heb je van een afstandje zicht op het stenen hondenhok dat de status heeft van Rijksmonument. Het bevindt zich aan de achterzijde van het landhuis. Helaas moet je het van een afstand bewonderen.

23. Voorbij een gebouwtje met een moestuin en vervolgens vlak bij het landhuis scherp rechts richting de Lochemseweg (N346)
24. Je steekt de Lochemseweg over, daarna rechtdoor en met de bocht mee langs het grasveld naar links
25. Doorlopen met het grasveld aan uw linkerhand tot een paaltje met de markering van een gele en een rode wandeling in de linker berm. Daar rechtsaf, via een breed bospad. Dit pad versmalt nadat u een bankje bent gepasseerd
26. Ter hoogte van een routepaaltje linksaf (NB. het routepaaltje wijst hier naar rechts)
27. Je volgt dit kronkelende pad tot aan het kruispunt met bankje waar je al eerder was (bij punt 12). Nu ga je rechtsaf. Doorlopen tot aan de asfaltweg (Oude Borculoseweg)
28. Bij de Oude Borculoseweg linksaf. Je kunt parallel aan het asfalt over een ruitpad, maar de Oude Borculoseweg is meestal niet druk.
29. Je volgt de Oude Borculoseweg ongeveer 200 m, daarna rechtsaf ter hoogte van een bordje 'Het Grote Veld, Natuurmonumenten'
30. je doorkruist opnieuw het dal van de Onderlaatse Laak, maar deze keer ga je na het informatiebord rechtsaf, een zandpad langs een fraaie houtsingel. Op de hoek een paaltje met een gele pijl in een wit vlak van een lokale wandeling
31. Bij een scherpe bocht naar links gaat u rechtsaf, mee met de lokale wandeling met de gele pijl in een wit vlak. Via een klaphek kom je in een weiland. Je volgt hier de afrastering naar links en verlaat het veld via een tweede klaphek
32. Na het klaphek linksaf en na circa 100 m rechtsaf. Zandpad 'Rietgerweg' naar links negeren. Je loopt rechtdoor tot aan de spoorwegovergang van punt 3. Hier rechtsaf. Je loopt langs de spoorbaan terug naar het beginpunt, zoals je ook op de heenweg bent gekomen.

Praktische informatie

Startpunt

Parkeerplaats bij 'De Witte Smid'
Lochemseweg 26
7231 PG Warnsveld

Horeca

Er is geen horeca onderweg.

Hoe er te komen

Per fiets: vanaf het station Zutphen eerst de straat recht tegenover het station in, aan het einde linksaf en doorrijden tot aan verkeerslichten. Daar rechtsaf en bij volgende verkeerslichten linksaf (Warnsveldseweg). De Warnsveldseweg geheel affietsen. Aan het eind een druk kruispunt met stoplichten oversteken (Den Elterweg), vóór de kerk links aanhouden (Rijksstraatweg). Deze weg geheel afrijden. U rijdt het dorp uit, passeert Huis 't Velde (een wit landhuis aan de linkerkant) en rechtdoor tot aan een rotonde. Voorbij de rotonde opnieuw rechtdoor, richting Lochem. Voorbij een spoorwegovergang eerste zijweg rechts (Oude Borculoseweg, op de hoek 'De Witte Smid'). De totale afstand vanaf het station is 6 km.

Met het OV: er is geen openbaar vervoer naar het beginpunt

Met de auto: via Warnsveld over de N346 richting Lochem. Na de spoorwegovergang eerste zijweg rechts. Dit is bij een assemblage- en verhuurbedrijf van aanhangwagens 'De Witte Smid'. U kunt zich oriënteren op postcode 7231 PG.

Achtergrondinformatie

Nieuwe natuur in de Onderlaatse Laak

Het beekdal van de Onderlaatse Laak is een nieuw natuurgebied van zo'n 90 ha groot. Het gebied was voorheen overwegend in gebruik als grasland. Van oorsprong was er in dit gebied veel kwelwater, maar door intensieve landbouw was het beekdal ook sterk verdroogd. Vereniging Natuurmonumenten en het Waterschap zijn hier in 2009 begonnen om de Laak en de diverse sloten in het gebied ondieper te maken. Daarmee stijgt de grondwaterstand in de winter en het voorjaar. Dat is in het grootste deel van het gebied goed gelukt. De bemeste bovengrond werd intact gelaten, omdat de nadelen van het afgraven groter leken dan de voordelen. Doordat het gebied nu in de winter onder water staat, er in de zomer gemaaid wordt en het maaisel wordt afgevoerd, zal de voedselrijkdom vanzelf afnemen, is de gedachte. Hoewel de kwel nog nauwelijks terug is, ontwikkelt het gebied zich inmiddels toch in de richting van het beoogde doel: een dotterbloemhoiland. De eerste dotterbloemen zijn al gesignaleerd.

Landgoed 't WaliÃ«n

Het landgoed 't WaliÃ«n kwam in 1904 in bezit van barones van Reede tot de Aa, die in 1915 het huidige landhuis liet bouwen. Het is ontworpen door architect Johan Wilhelm Hanrath. Een gevelsteen aan de voorzijde toont de symbolen van de Theosofische Vereniging in Nederland. Van deze beweging waren zowel de barones als de architect overtuigd lid. De beroemde tuinarchitect Leonard Springer nam het ontwerp van de tuin voor zijn rekening. Het landgoed is sinds 1982 in bezit van Natuurmonumenten. Op het terrein bevindt zich ook een bijzonder hondenhok, een klein gebouwtje dat de status heeft van rijksmonument.

