

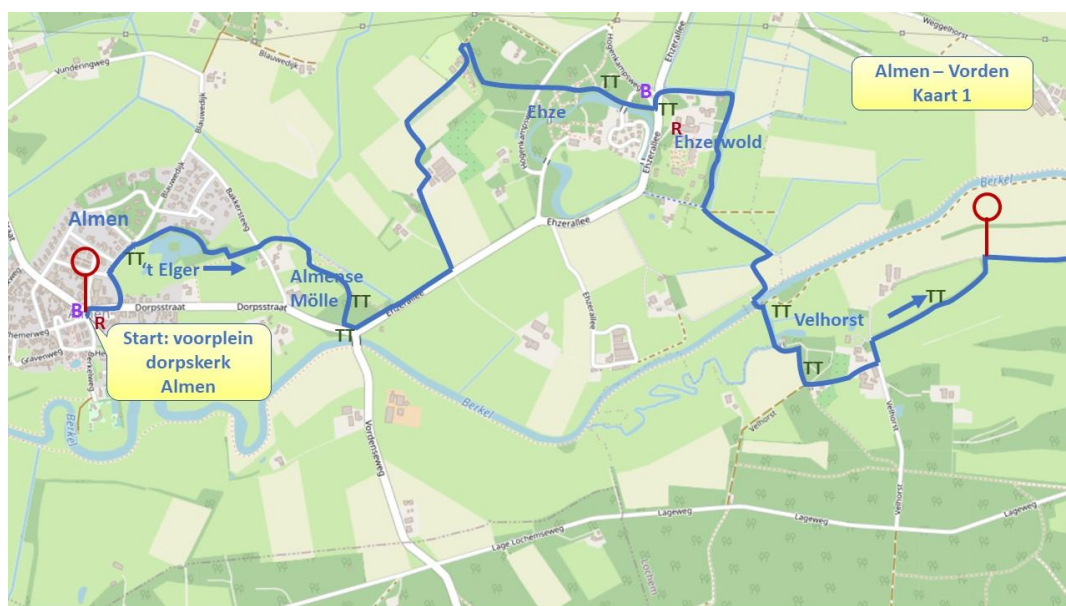


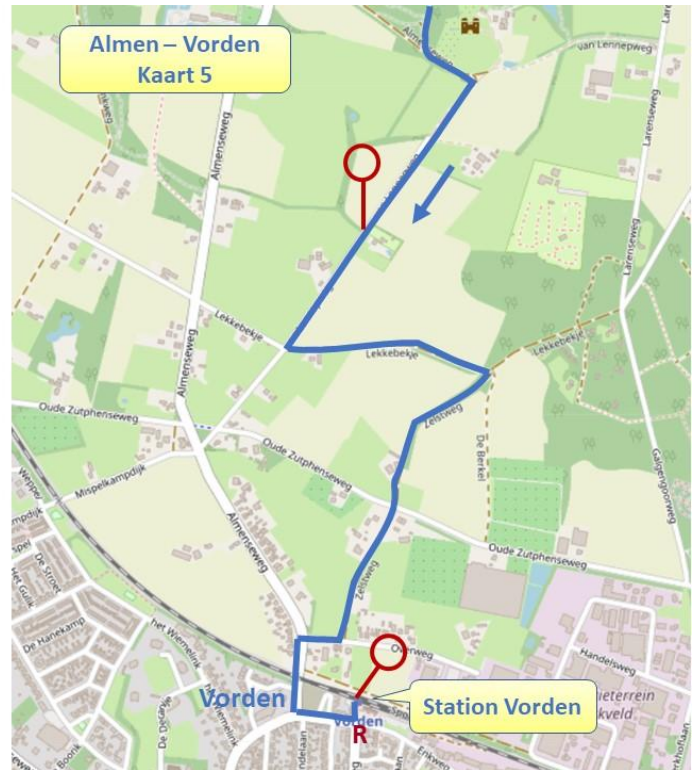
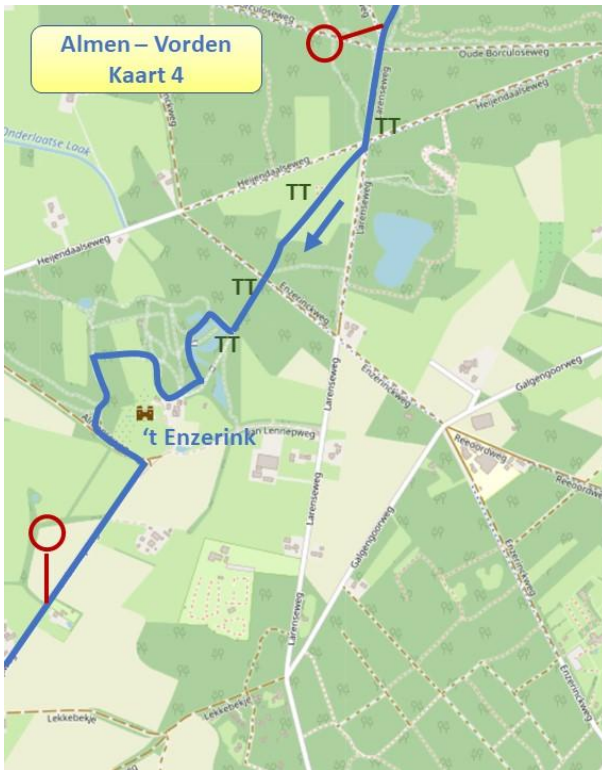
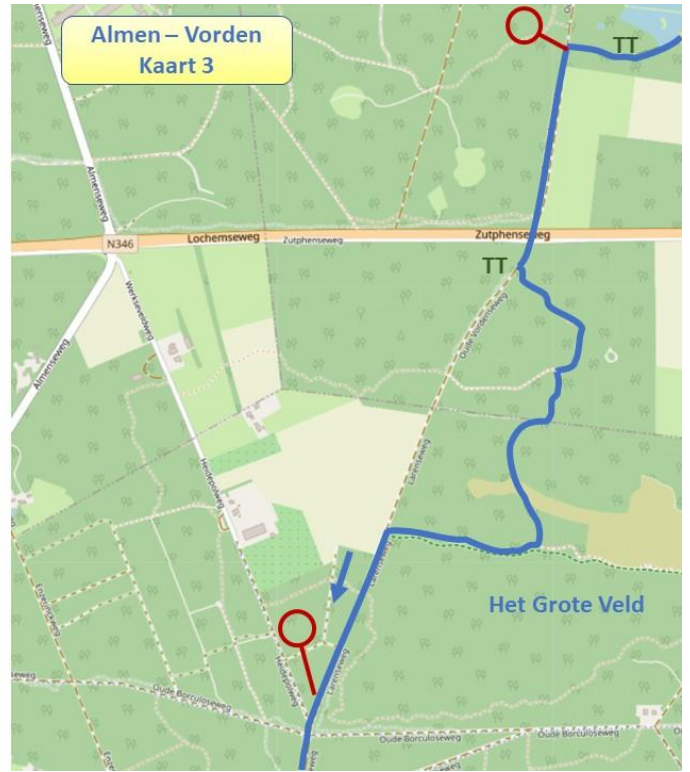
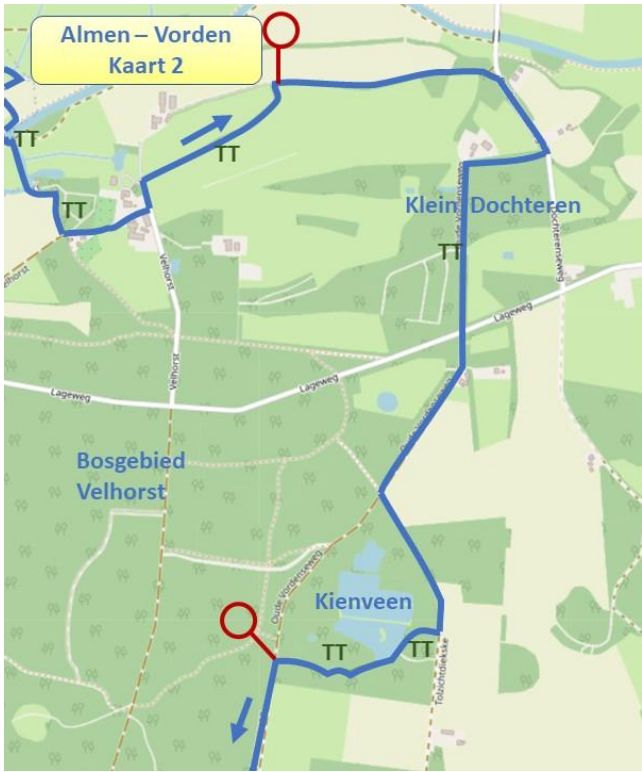
# Lijnwandeling Almen - Vorden

Auteur: Dolf Logemann

## De Achterhoek op zijn mooist

Deze route combineert een aantal totaal verschillende landschappen: landgoederen, een beekdal, bossen op stuifzand, heidevelden en kleinschalig agrarisch gebied. Allemaal even fraai. Het is daarmee vooral een erg gevarieerde wandeling. Het is niet voor niets dat deze omgeving indertijd het predicaat 'Nationaal Landschap' kreeg. Een hele fijne wandeling, die bovendien vrijwel geheel over onverharde paden voert.





## Routebeschrijving

NB. In deze routebeschrijving vermelden we - tussen haakjes - consequent de straatnamen, ook als die niet in het veld vermeld staan. Dit omdat deze behulpzaam kunnen zijn bij de oriëntatie op de kaart of bij het vragen naar de juiste weg.

1. Vanaf het plein bij de dorpskerk loopt u de Dorpsstraat in, langs het Dorpshuis en Museum STAAL
2. Na theetuin van hotel De Hoofdige Boer linksaf (Staringweg)
3. Rechts aanhouden (Blauwedijk) en na circa 200 m rechtsaf via klaphekje aan de rechterkant van de weg. Dit natte natuurgebiedje behoort tot het voormalige landgoed 't Elger
4. Voetpad volgen tot einde natuurgebied en bij informatiebord linksaf, richting verharde weg (Bakkersweg)
5. Bakkersweg oversteken en verder via graspad door het landgoed 'De Almense Mölle'. Volg hier de geel-rode markering van het Graafschapspad tot aan de bosrand
6. In de bosrand rechtdoor en aan het eind linksaf. Daarna doorsteken naar verharde weg (Ehzerallee), aldaar linksaf. U kunt de eerste 150 m veilig in de linker berm tussen de bomen lopen
7. Eerste landweggetje linksaf, richting huisnummers 1 en 3. In de vork van de weg rechts aanhouden, daarna met de bochten mee. U passeert eerst een biologische pluimveehouderij en vervolgens een kampeerboerderij, eveneens met een biologische bedrijfsvoering

NB. U loopt hier op particulier terrein ('Eigen weg'), met toestemming van de eigenaren. Deze toestemming is echter voorwaardelijk en kan door de eigenaren worden ingetrokken. Honden dienen aangelijnd te zijn.

8. Landweg geheel aflopen, over het erf van de boerderijcamping, achter de boerderij met de bocht mee naar links tot in de bosrand. Direct daarna, al in de bosrand, rechtsaf, via een bospad aan de binnenzijde van de bosrand
9. Asphaltweg kruisen en tegenoverliggend bospad inslaan (bordje 'Geldersch Landschap'), min of meer rechtdoor, zijpaden en een verharde oprijlaan negeren. Doorlopen tot aan verkeersweg en hotel Landgoed Ehzerwold, het voormalige P.W. Jansen Ziekenhuis
10. Tegenover het hotel Landgoed Ehzerwold linksaf en schuin tegenover de bushalte pad achter een groen-wit geschilderd huisje met rood pannendak inslaan, richting de parkeerplaatsen van het hotel. U volgt de buitenrand van het terrein. U gaat aan het eind met de bocht mee naar rechts.
11. Voorbij een bord met het cijfer 5 linksaf, een onverhard kronkelend pad met op de hoek een bord 'Landgoed Ehzerwold -> ->'. U volgt hier nog steeds de buitenrand van het terrein
12. Het onverharde pad komt uit op een klinkerweggetje. Hier linksaf. Het weggetje gaat over in een smal, onverhard fietspadje. Dit fietspad volgen tot aan een witte ophaalbrug
13. Ophaalbrug oversteken en daarna het fietspad vervolgen. Aan het einde, bij keuzepunt T24, linksaf richting boerderijengroep (Velhorst). Links van u het landhuis en de moestuin
14. Voorbij de boerderijengroep linksaf, daarna na circa 75 m rechtsaf, via voetpad richting Staringkoepel
15. Voetpad circa 1 km volgen tot aan verharde weg (Dochterenseweg)

16. Dochterenseweg rechtsaf en na ongeveer 250 m opnieuw rechtsaf, een halfverharde weg (Oude Vordenseweg)
  17. Na circa 700 m verharde weg oversteken en aan overzijde Oude Vordenseweg vervolgen. Hier loopt de route gelijk op met het Pieterpad
  18. Na circa 400 m linksaf (Tolzichtsdienske)
  19. Na circa 300 m rechtsaf, bospaadje via een dubbel hekje met bordje 'Velhorst' van Vereniging Natuurmonumenten
  20. Pad geheel aflopen tot een volgend dubbel hekje
  21. Einde pad linksaf (Oude Vordenseweg, een breed zandpad),. Doorlopen tot aan de provinciale weg (N346)
  22. Provinciale weg oversteken en Oude Vordenseweg vervolgen
  23. Eerste bospad linksaf, een zandpad met aan het begin een lage balk over het pad en een bankje op de tegenoverliggende hoek
  24. Zandpad met de bochten mee volgen. Aan het einde linksaf (op de hoek een routepaaltje van Natuurmonumenten met een gele en een witte pijl). Ook dit is een pad met bochten
  25. Bij wandelknooppunt W54 rechtsaf. Dit pad uitlopen tot terug op het brede zandpad (Lareneweg, dit is het verlengde van de Oude Vordenseweg)
  26. Op het brede zandpad linksaf. Na ongeveer 600 m kruist u de Oude Borculoseweg, een breed zandpad met naastliggend fietspad. Na nog ongeveer 250 m kruist u opnieuw een breed zandpad met fietspad: de Heijendaalseweg (bij wandelknooppunt E73). Direct daarna rechtsaf, via een klaphekje richting een weiland
  27. U doorkruist het weiland langs de paaltjes met het embleem van Natuurmonumenten
  28. Aan de andere zijde verlaat u het weiland opnieuw door een klaphekje. U steekt de weg over (wandelknooppunt W21) en loopt verder via een (jonge) lindelaan.
- U bent nu op het landgoed Het Enzerinck (beheerd door Natuurmonumenten)
29. Na circa 150 m rechtsaf, bij wandelknooppunt W55 en een bankje aan een vijver
  30. Na circa 60 m linksaf, tussen de waterpartijen door. U blijft de oever van de vijver zo veel mogelijk volgen (d.w.z. links aanhouden) tot u terug bent in de lindelaan. Aldaar rechtsaf
  31. U loopt voorbij een aantal gebouwen en houdt nu rechts aan. De heg aan uw linkerkant houden
  32. Na circa 120 m linksaf. U doorkruist een weiland via twee klaphekjes
  33. Aan de andere zijde van het weiland linksaf via een bomenlaan, vervolgens in een bocht naar rechts schuin links, via een smaller pad naar een halfverharde weg, aldaar linksaf
  34. Eerste pad rechtsaf (Van Lennepweg) een half verhard pad. Dit is ongeveer tegenover het landhuis van 't Enzerinck
  35. Van Lennepweg uitlopen en bij de eerste kruising met een asfaltweg linksaf (Lekkebekje)
  36. Einde Lekkebekje rechtsaf (Zelstweg)
  37. Zelstweg geheel uitlopen, aan het eind rechtsaf (Overweg)
  38. Aan het einde van de Overweg linksaf, spoorbaan oversteken en eerste weg linksaf. Na 150 m bent u dan bij het station Vorden.

## Praktische informatie

Start: voorplein Hervormde Kerk in Almen  
Dorpsstraat 34  
7218AH Almen  
Verharding: 88 % onverhard of halfverhard

## Achtergrondinformatie

### Almen, een welvarend dorp

In 1900 was Almen nog een typisch boerendorpje met een kerk, een school, een herberg, een smidse en een stuk of wat boerderijen. De kerk was er voor de omwonenden, maar zeker ook voor de bewoners van het (niet meer bestaande) landgoed Ter Meulen. Na de eeuwwisseling vestigde zich een zuivelfabriekje in het dorp. Dat bracht groei in het dorp. Nu is het nog steeds een rustig dorpje en een geliefde woonplaats voor forenzen. Het dorp is een aantal jaren geleden verrijkt met een interessant museum, Museum STAAL. Het museum biedt een mooi overzicht van het Achterhoekse landschap en in het bijzonder het leven en werken van de Achterhoekse het A.C.W. (Winand) Staring (1767-1840), bekend van het humoristische gedicht 'Elk weet, waar 't Almens kerkje staat'. In dat gedicht staat de 'hoofdige (koppige) boer' Stuggink centraal, een boer die zich tegen elke maatschappelijke verandering verzet:

**'Eens was het anders hier ter stee,  
Wanneer een voord den weg doorsnee,  
En 't brugje, naast die voord geleid,  
Den smaad droeg van zijn nieuwigheid.**

...

**Zie daar! Al werd uw brug van steen,  
Toch zal ze Stuggink nooit betreen'.**

### Landgoed Velhorst

Het landgoed Velhorst, gelegen langs de Berkel, omvat 318 ha landbouwgronden en bos. De eerste vermelding is al vroeg, namelijk in 1105. Het wordt dan gekoppeld aan de naam van Wenzo van Vrollehorst, wat later werd verbasterd tot Verlehorst en ten slotte tot Velhorst.

Het landgoed is sinds 1972 in bezit van de Vereniging Natuurmonumenten. Behalve het landhuis en een aantal landbouwgronden, omvat de kern van het landgoed een historische moestuin, een boomgaard, een monumentale boerderij en een paar prachtige hooibergen.

In 2018 heeft de Vereniging de landbouwgronden op het landgoed Velhorst verpacht aan een biologische boerenbedrijf. Dit bedrijf werkt op een natuurvriendelijke manier en draagt bovendien bij aan het herstel van het kleinschalige agrarische landschap.

## Het Kienveen

Het Kienveen is een natuurlijke en van nature natte laagte in het dekzand. Het is een groeiplaats van bijzondere soorten als melkviooltje, moerashertshooi, draadgentiaan, vetblad, moeraswespenorchis en wilde gagel. Op een iets hogere plek is een klein jeneverbesstruweel. Aan de west- en zuidkant bevinden zich opmerkelijk hoge en steile stuifduinen. Dat zijn zogeheten randduinen, die ontstaan zijn doordat stuivend zand vastliep in de vochtige ondergrond.

## Landgoed 't Enzerinck

Het Enzerinck wordt in de veertiende eeuw voor het eerst vermeld, als een boerderij. In 1767 kwam het huis via vererving in bezit van Rudolph Staring, en oudoom van de dichter. Deze liet een buitenverblijf tegen de boerderij bouwen. Het huidige huis stamt uit 1836-38. De oude buitenplaats werd verbouwd tot koetshuis. Het huis, dat in neoclassicistische stijl is gebouwd, heeft een opvallend middendeel, namelijk de ovale muzieksalon. Het landgoed is in de Achterhoek het beste voorbeeld van een landgoed dat is aangelegd in de Engelse landschapsstijl. De huidige eigenaar, Vereniging Natuurmonumenten, heeft het landgoed recentelijk weer in zijn oude glorie hersteld.



**4** **Neem een abonnement!**  
**Meer dan 1500 wandelkaarten**

voor slechts  
**€ 13,50**